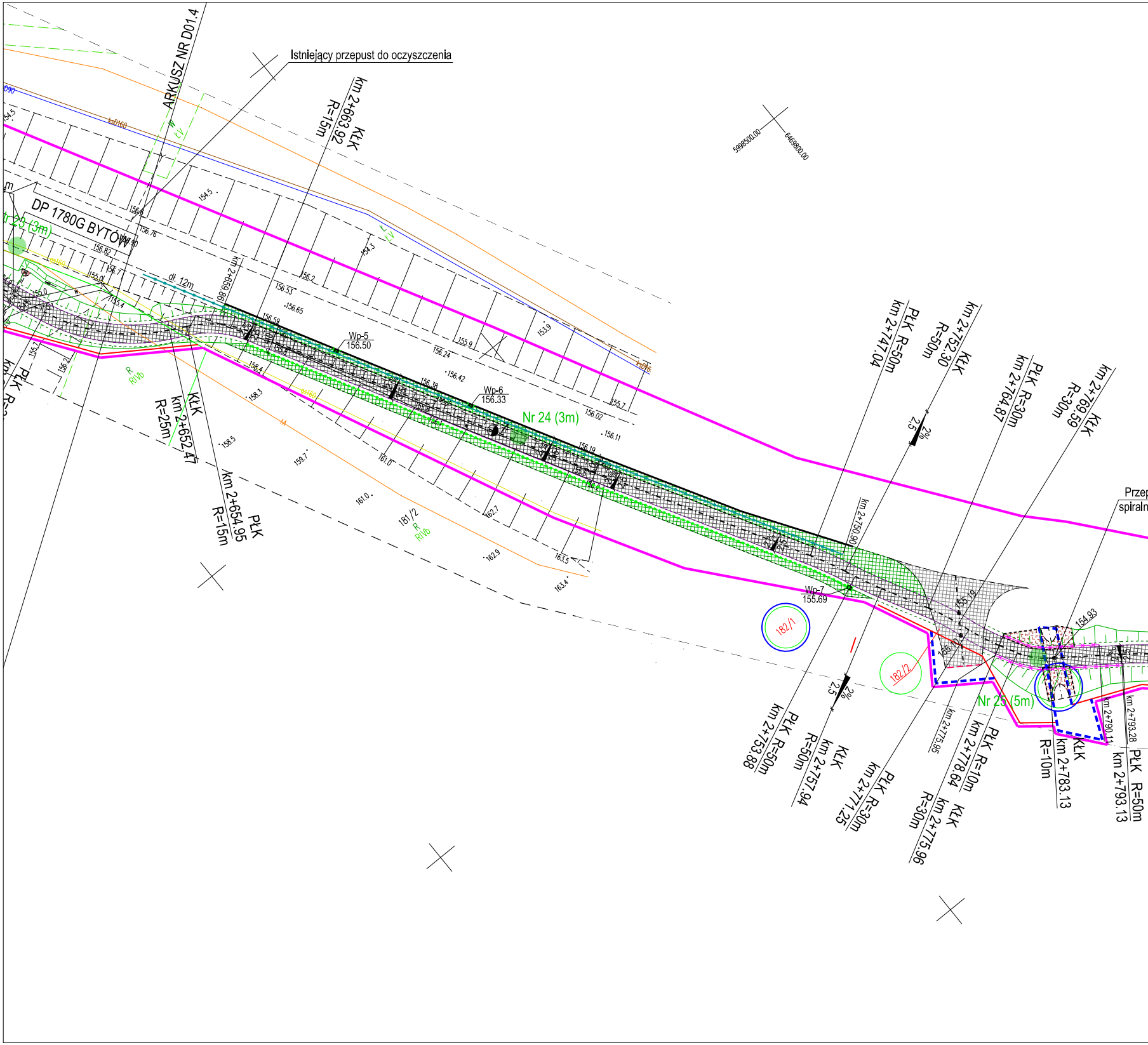
Istniejący przepust do oczyszczenia
ARKUSZ NR D01.4
KŁK
km 2+663.92
R=15m
5998500.00
6469800.00
DP 1780G BYTÓW
tr 23 (3m)
dł. 12m
km 2+659.86
Wp-5
156.50
Wp-6
156.33
Nr 24 (3m)
KŁK
km 2+652.47
R=25m
PŁK
km 2+654.95
R=15m
R
RIVb
181/2
R
RIVb
PŁK R=50m
km 2+747.04
KŁK
km 2+752.30
R=50m
PŁK R=30m
km 2+764.87
KŁK
km 2+769.59
R=30m
km 2+750.90
2%
2,5
Wp-7
155.69
182/1
182/2
155.19
154.93
PŁK R=50m
km 2+753.88
KŁK
km 2+757.94
R=50m
PŁK R=30m
km 2+771.25
km 2+775.95
PŁK R=10m
km 2+778.64
KŁK
km 2+775.96
R=30m
Nr 25 (5m)
KŁK
km 2+783.13
R=10m
km 2+790.11
km 2+793.28
PŁK R=50m
km 2+793.13
Przep
spiraln
154.5
156.6
156.76
156.82
156.7
155.0
155.4
154.3
156.2
156.53
156.65
156.59
156.24
155.9
153.9
156.42
156.38
156.02
156.11
156.19
155.7
158.4
158.3
158.5
159.7
161.0
162.7
162.9
163.5
163.4


ust z rury stalowej łukowo - kołowej
ie karbowanej 2,10x1,55 m L=9.95 m
km 2+783.85
KŁK
km 2+801.84
R=50m
km 2+818.93
km 2+828.93
PŁK R=50m
km 2+855.85
KŁK
km 2+862.04
R=50m
km 2+910.68
km 2+934.68
184/1
184/2
184/3
Nr 26 (3m)
294
ŁV
298
dr
R
RV
R 3
156.05
155.49
2%
2,5
j.mb.
155.1
155.8
154.5
156.3
156.48
156.8
156.97
157.3
157.54
158.0
158.29
158.88
159.09
159.6
159.81
156.18
156.39
156.98
157.61
158.22
159.12
159.87
156.16
156.0
156.34
156.1
156.92
156.7
157.56
157.4
158.17
158.0
159.02
158.9
159.82
154.6
154.4
155.2
155.4
158.3
154.1
153.9
154.0
154.8
155.2
156.0
157.3
160.1
161.2
162.0
161.9

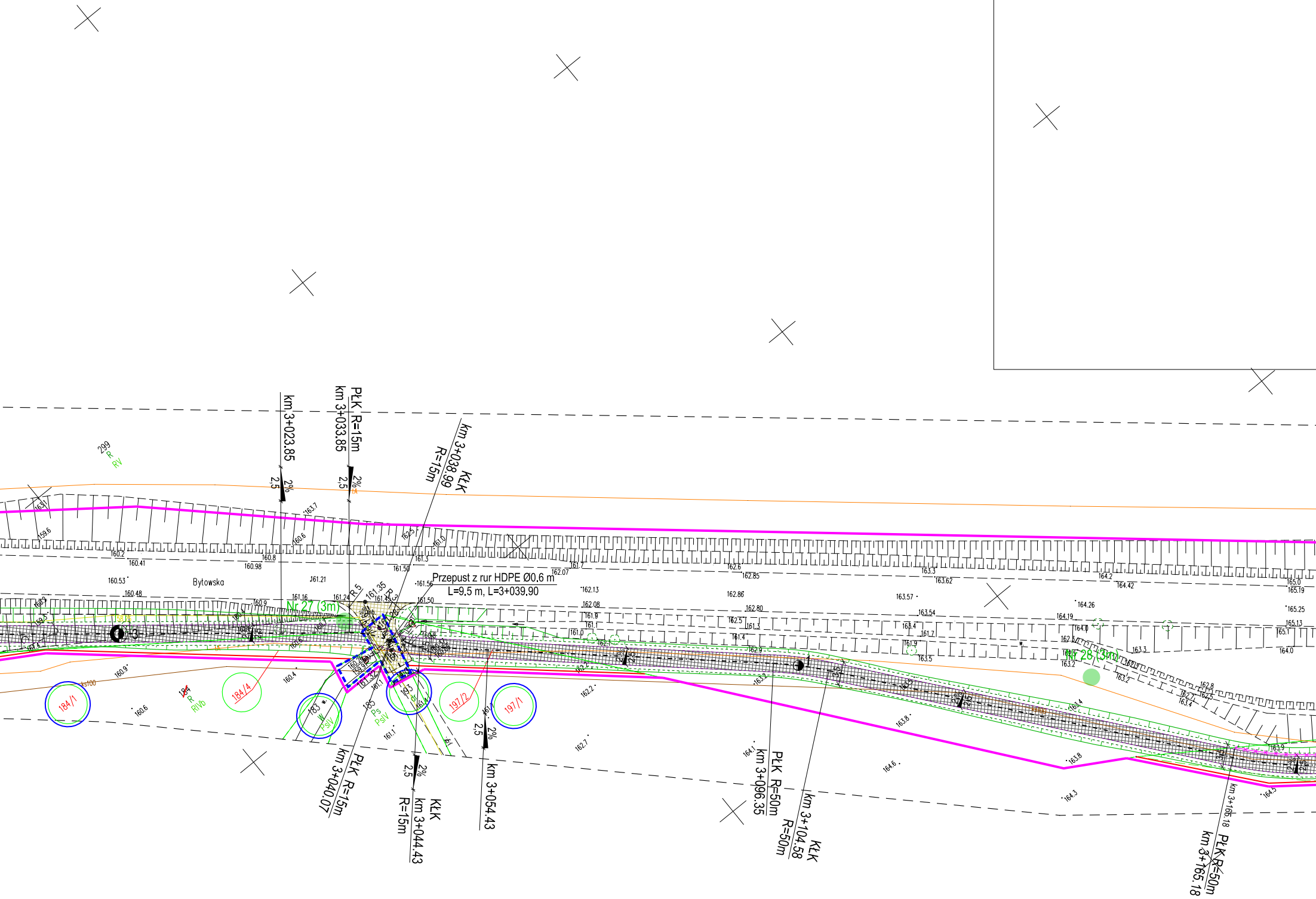
km 3+023.85
PŁK R=15m
km 3+033.85
km 3+038.99 KŁK R=15m
Przepust z rur HDPE Ø0,6 m
L=9,5 m, L=3+039,90
Bytowska
Nr 27 (3m)
Nr 28 (3m)
R 5
R 3
2%
2,5
299
R
RV
184/1
184/4
184
R
RIVb
183
W
PsIV
185
Ps
PsIV
193
dr
197/2
197/1
PŁK R=15m km 3+040.07
KŁK km 3+044.43 R=15m
km 3+054.43
PŁK R=50m km 3+096.35
KŁK km 3+104.58 R=50m
PŁK R=50m km 3+165.18
km 3+166.18
160.53
160.48
160.41
160.2
160.98
160.8
160.9
161.16
161.24
161.21
161.35
161.45
161.50
161.56
161.3
162.07
162.13
162.08
161.9
161.1
161.0
160.8
160.4
160.9
160.6
161.1
161.32
160.2
159.9
162.2
162.7
162.6
162.85
162.86
162.80
162.5
161.3
161.4
162.9
163.2
163.3
163.62
163.57
163.54
163.4
161.7
161.9
163.5
163.8
164.1
164.6
164.2
164.42
164.26
164.19
164.0
162.5
163.2
163.3
163.4
163.8
164.3
164.5
165.0
165.19
165.25
165.13
165.1
164.0
162.8
162.5
162.7

MAPA DO CELÓW PROJEKTOWYCH

skala 1:500

nazwa miejscowości: Ugoszcz
nazwa obiektu: Trasa Ugoszcz- Studzienice, ul. Bytowska, działki nr: różne
identyfikator i nazwa obrębu ewidencyjnego: 220108_2.0012, Ugoszcz
nr sekcji: 6.215.17.06.2.2, 6.215.17.062.4, 6.215.17.07.1.1, 6.215.17.07.1.3,
6.215.17.07.3.1, 6.215.17.07.3.2, 6.215.17.07.3.3, 6.215.17.07.3.4,
6.215.17.12.1.2, 6.215.17.12.1.4, 6.215.17.12.2.3, 6.215.17.12.4.1
ID pracy: 6640.1075.2024
układ odniesienia: PL-ETRF89
układ współrzędnych prostokątnych płaskich: PL-2000, strefa 6 (18°)
układ wysokości: PL-EVRF2007-NH

Nazwa wykonawcy:
OMEGA Ireneusz Guzek USŁUGI GEODEZYJNE
Różyny, ul. Młyńska 42, 83-031 Łęgowo
tel. 660-204-222, NIP 593-187-57-20

Imię i nazwisko oraz numer świadectwa nadania uprawnień geodety, który sporządził mapę:

GEODETA UPRAWNIONY
inż. Ireneusz Guzek
Nr uprawnień zaw.: 18706

prace polowe: Dawid Kachniarz

prace kameralne: Dawid Kachniarz

data sporządzenia mapy: 13.09.2024r.

Mapa niniejsza powstała w wyniku aktualizacji mapy zasadniczej prowadzonej i udostępnionej przez Powiatowy Ośrodek Dokumentacji Geodezyjnej i Kartograficznej w Bytowie.

W granicach opracowania występują zarejestrowane w Referacie Uzgadniania Dokumentacji Projektowej w Bytowie przewody i urządzenia wg stanu na dzień: 13.09.2024r., zgodnie z treścią niniejszej mapy.

Nie wyklucza się istnienia w terenie innych, nie wykazanych na niniejszej mapie urządzeń podziemnych, które nie zostały zgłoszone do inwentaryzacji.

UWAGA!
Wykonanie niniejszej mapy nie było poprzedzone ustaleniami dotyczącymi:
- ewentualnych służebności gruntowych obciążających grunty położone w granicach projektowanej inwestycji budowlanej,
- dokładności położenia punktów granicznych,
- stanu prawnego granic nieruchomości.

Oświadczam, że opracowanie geodezyjno - kartograficzne, którego wynikiem jest niniejsza mapa, uzyskało pozytywny wynik weryfikacji w dniu 14.11.2024r. (6640.1075.2024_29744)
Operat techniczny z wykonanych prac geodezyjnych i kartograficznych, zgłoszonych pod numerem 6640.1075.2024, został wpisany do ewidencji materiałów państwowego zasobu.

Organ prowadzący państwowy zasób geodezyjny i kartograficzny: STAROSTA BYTOWSKI

Identyfikator ewidencyjny materiału zasobu - operatu technicznego: P.2201.2024.2288

Data wpisania operatu technicznego do ewidencji materiałów zasobu: 14.11.2024r.

Wykonawca prac geodezyjnych: OMEGA Ireneusz Guzek USŁUGI GEODEZYJNE

Imię, nazwisko oraz numer uprawnień zawodowych kierownika prac geodezyjnych:

Ireneusz Guzek, 18706.

Jestem świadomy odpowiedzialności karnej za złożenie fałszywego oświadczenia.

Niniejsze oświadczenie jest równoważne z uwierzytelnieniem dokumentów opracowanych na podstawie wykonanych prac geodezyjnych na potrzeby postępowań administracyjnych, postępowań sądowych lub czynności cywilnoprawnych.

GEODETA UPRAWNIONY
inż. Ireneusz Guzek
Nr uprawnień zaw.: 18706

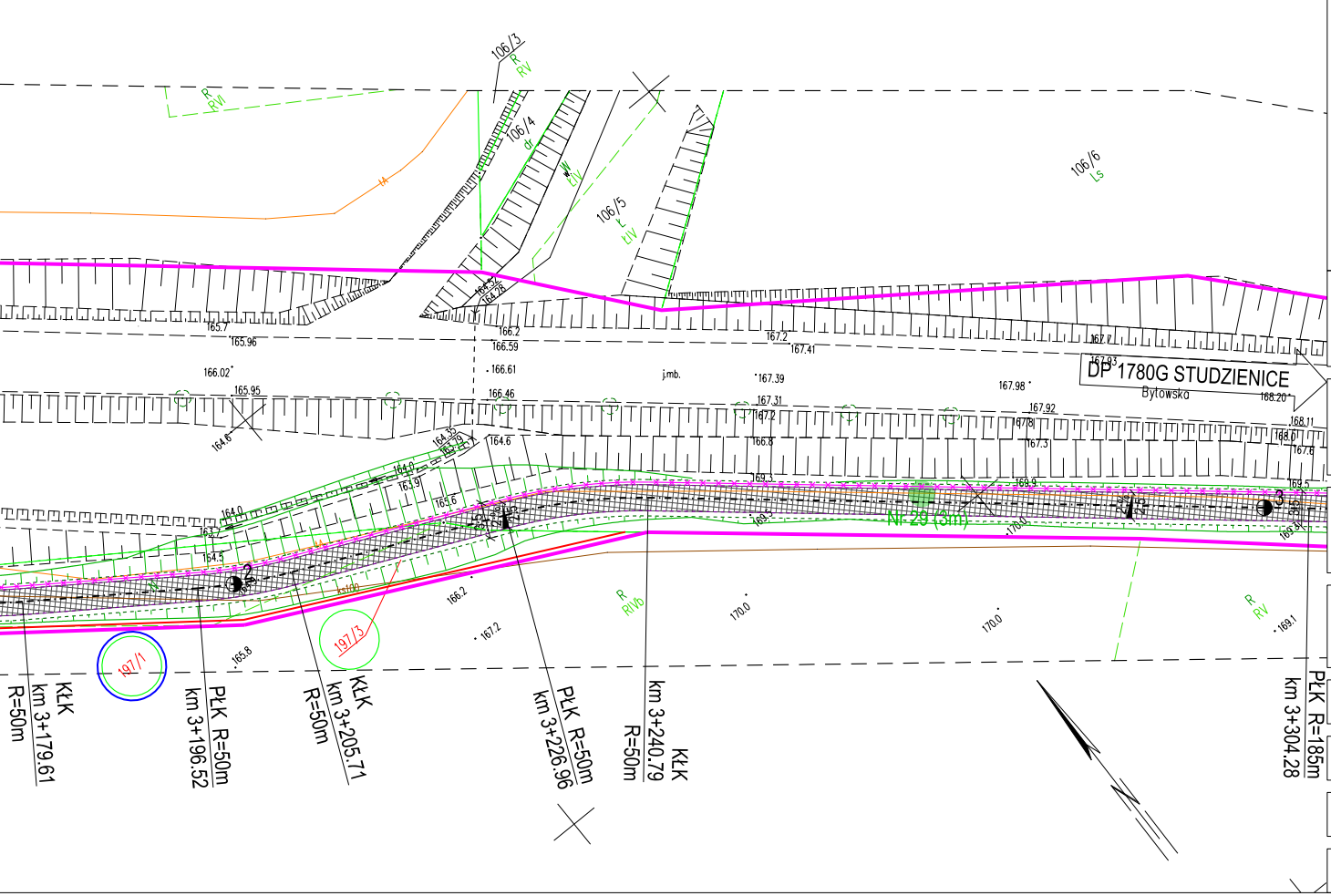
106/3
R
RV
R
RVI
106/4
dr
W
LIV
106/5
Ł
LIV
106/6
Ls
165.7
165.96
166.02
165.95
164.6
166.2
166.59
166.61
166.46
164.6
164.35
164.5
164.0
163.9
165.6
164.0
163.7
164.5
164.25
j.mb.
167.39
167.2
167.41
167.31
167.2
166.8
167.98
167.92
167.8
167.3
167.7
167.93
DP 1780G STUDZIENICE
Bytowska
168.20
168.11
168.01
167.6
169.3
169.1
169.9
170.0
169.5
169.9
Nr 29 (3m)
2
3
166.2
167.2
165.8
170.0
170.0
169.1
R
RIVb
R
RV
197/1
197/3
KŁK
km 3+179.61
R=50m
PŁK R=50m
km 3+196.52
KŁK
km 3+205.71
R=50m
PŁK R=50m
km 3+226.96
KŁK
km 3+240.79
R=50m
PŁK R=185m
km 3+304.28
N

ZA ZGODNOŚĆ Z ORYGINAŁEM MAPY DO CELÓW PROJEKTOWYCH
W ZAKRESIE SYMBOLI, ZNAKÓW, TREŚCI ORAZ SKALI
……………………………………………………………………………………………

PROJEKTANT:

DSP PROJEKT
DSP PROJEKT Paweł Suwisz
ul. Olimpijska 35, 80-180 Gdańsk
tel. (+48) 604-380-743
biuro@dsp-projekt.pl

INWESTOR:

WÓJT GMINY STUDZIENICE
ul. Kaszubska 9
77-143 Studzienice

NAZWA INWESTYCJI:

BUDOWA TRASY PIESZO-ROWEROWEJ NA ODCINKU UGOSZCZ - STUDZIENICE PRZY DRODZE POWIATOWEJ NR 1780G

TYTUŁ RYSUNKU:		BRANŻA		FAZA
PLAN SYTUACYJNY		DR		PT
	IMIĘ I NAZWISKO	UPRAWNIENIA	PODPIS	SKALA
PROJEKTANT:	MGR INŻ. PAWEŁ SUWISZ	POM/0265/POOD/10		1:500
				DATA
OPRACOWAŁ:				11.2025
				NR RYS.
SPRAWDZAJĄCY:	INŻ. PIOTR GREGOROWICZ	POM/0244/POOD/08		D01.5